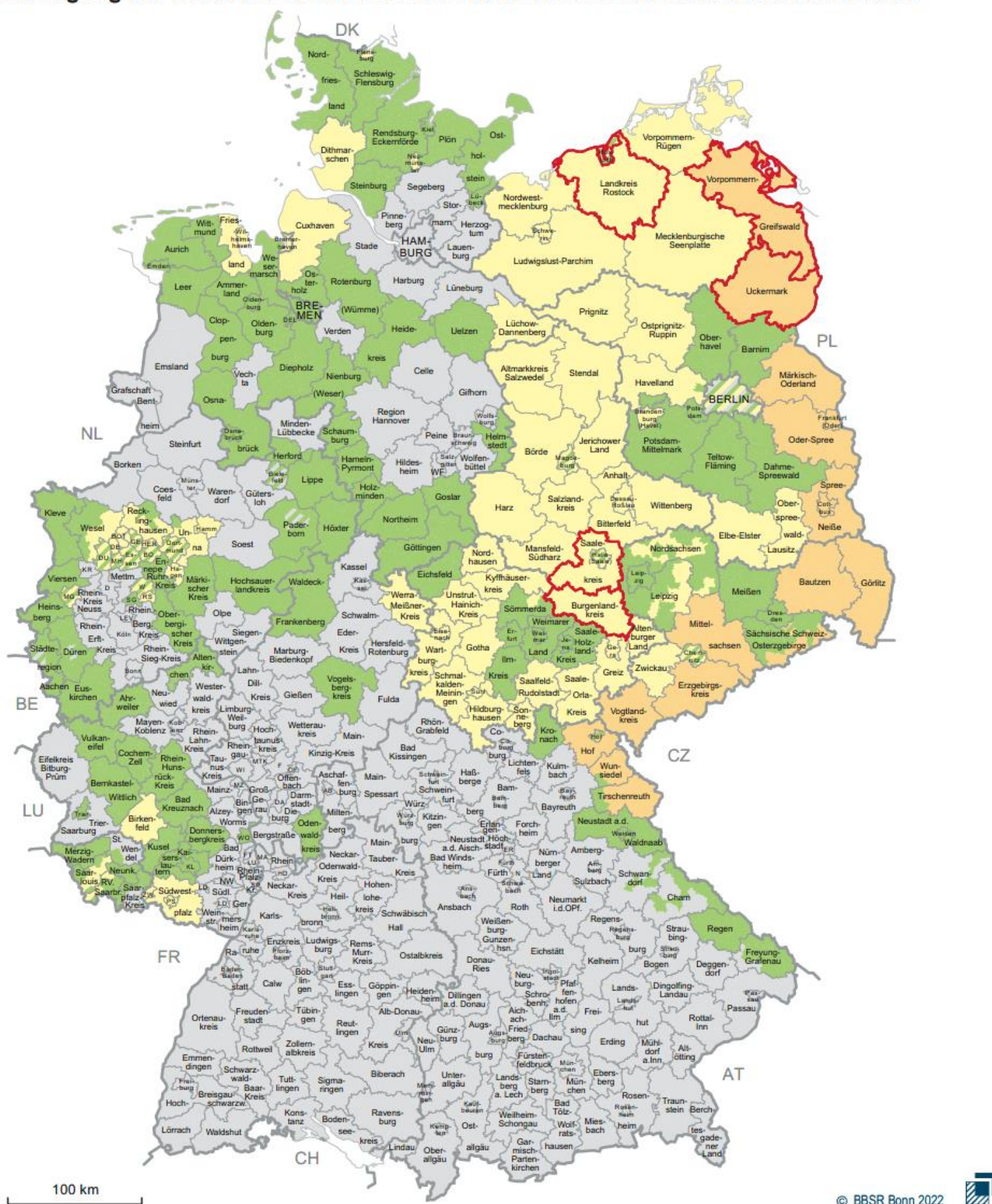


Altmarkkreis Salzwedel	C	35/25/15 Prozent
Anhalt-Bitterfeld, Landkreis	C	35/25/15 Prozent
Börde, Landkreis	C	35/25/15 Prozent
Burgenlandkreis (zugleich Fördergebiet des GRW-Sonderprogramms)	C	35/25/15 Prozent
Dessau-Roßlau, Kreisfreie Stadt	C	35/25/15 Prozent
Halle (Saale), Kreisfreie Stadt, ohne Wohngebiete: Heide-Nord, Silberhöhe, Südstadt	C	35/25/15 Prozent
Halle (Saale), Kreisfreie Stadt, davon Wohngebiete: Heide-Nord, Silberhöhe, Südstadt	D	20/10 Prozent/ De-minimis-Höchstbetrag
Harz, Landkreis	C	35/25/15 Prozent
Jerichower Land, Landkreis	C	35/25/15 Prozent
Magdeburg, Kreisfreie Stadt, ohne Stat. Bezirke: 102 Danziger Dorf, 121 NF West, 123 Birkenweiler, 124 Meseberger Weg/Milchweg, 181 Junkerssiedlung, 182 Schäferbrunnen	C	30/20/10 Prozent
Magdeburg, Kreisfreie Stadt, davon Stat. Bezirke: 102 Danziger Dorf, 121 NF West, 123 Birkenweiler, 124 Meseberger Weg/Milchweg, 181 Junkerssiedlung, 182 Schäferbrunnen	D	20/10 Prozent/ De-minimis-Höchstbetrag
Mansfeld-Südharz, Landkreis	C	40/30/20 Prozent
Saalekreis (zugleich Fördergebiet des GRW-Sonderprogramms)	C	30/20/10 Prozent
Salzlandkreis	C	35/25/15 Prozent
Stendal, Landkreis	C	35/25/15 Prozent
Wittenberg, Landkreis	C	35/25/15 Prozent










Schleswig-Holstein	Art des Fördergebiets	Maximaler Fördersatz 01.01.22 bis 31.12.27 (kleine/mittlere/ große Unternehmen)
Dithmarschen, Landkreis	C	30/20/10 Prozent
Flensburg, Kreisfreie Stadt	C	30/20/10 Prozent
Kiel, Landeshauptstadt, Kreisfreie Stadt	D	20/10 Prozent/ De-minimis-Höchstbetrag
Lübeck, Kreisfreie Stadt	D	20/10 Prozent/ De-minimis-Höchstbetrag
Neumünster, Kreisfreie Stadt	C	30/20/10 Prozent
Nordfriesland, Landkreis	D	20/10 Prozent/ De-minimis-Höchstbetrag
Ostholstein, Landkreis	D	20/10 Prozent/ De-minimis-Höchstbetrag
Pinneberg, Landkreis, davon: Helgoland	C	35/25/15 Prozent

GRW-Fördergebiete 2022 – 2027 und Fördergebiete des GRW-Sonderprogramms „Beschleunigung der Transformation in den ostdeutschen Raffineriestandorten und Häfen“



Fördergebiete der Gemeinschaftsaufgabe „Verbesserung der regionalen Wirtschaftsstruktur“ im Zeitraum 2022 – 2027 sowie des GRW-Sonderprogramms „Beschleunigung der Transformation in den ostdeutschen Raffineriestandorten und Häfen“ in gemeindescharfer Abgrenzung

Datenbasis: Referenz des BMWK vom 11.01.2022
 Geometrische Grundlage: Gemeinden (generalisiert),
 31.12.2020 © GeoBasis-DE/BKG
 Bearbeitung: G. Lackmann

- | | | |
|--|--|---|
|  C-Fördergebiet |  teilweise C-Fördergebiet mit Grenzzuschlag gem. Rn. 184 Regionalbeihilfeleitlinien, teilweise D-Fördergebiet | <p>Name Landkreis
 Name kreisfreie Stadt</p> <p>— Grenze Landkreis bzw. kreisfreie Stadt
 — Grenze Bundesland</p> |
|  C-Fördergebiet mit Grenzzuschlag gem. Rn. 184 Regionalbeihilfeleitlinien |  teilweise C-Fördergebiet, teilweise D-Fördergebiet, teilweise kein Fördergebiet | |
|  D-Fördergebiet |  teilweise D-Fördergebiet, teilweise kein Fördergebiet | |
|  teilweise C-Fördergebiet, teilweise D-Fördergebiet |  zugleich Fördergebiet des GRW-Sonderprogramms (Die Stadt Halle/Saale zählt nicht zum Fördergebiet des Sonderprogramms) | |
|  kein Fördergebiet | | |